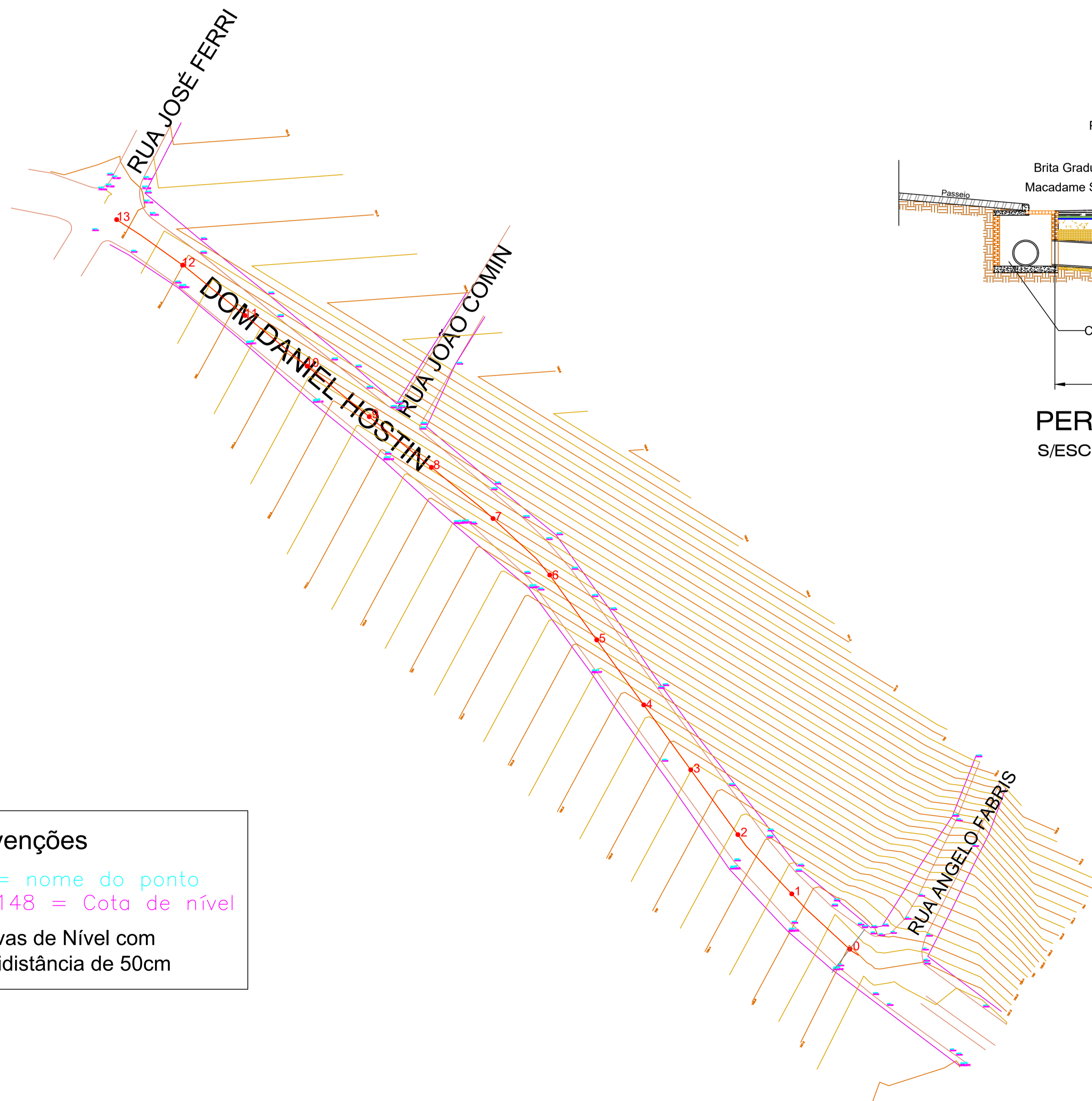


# Levantamento Planialtimétrico

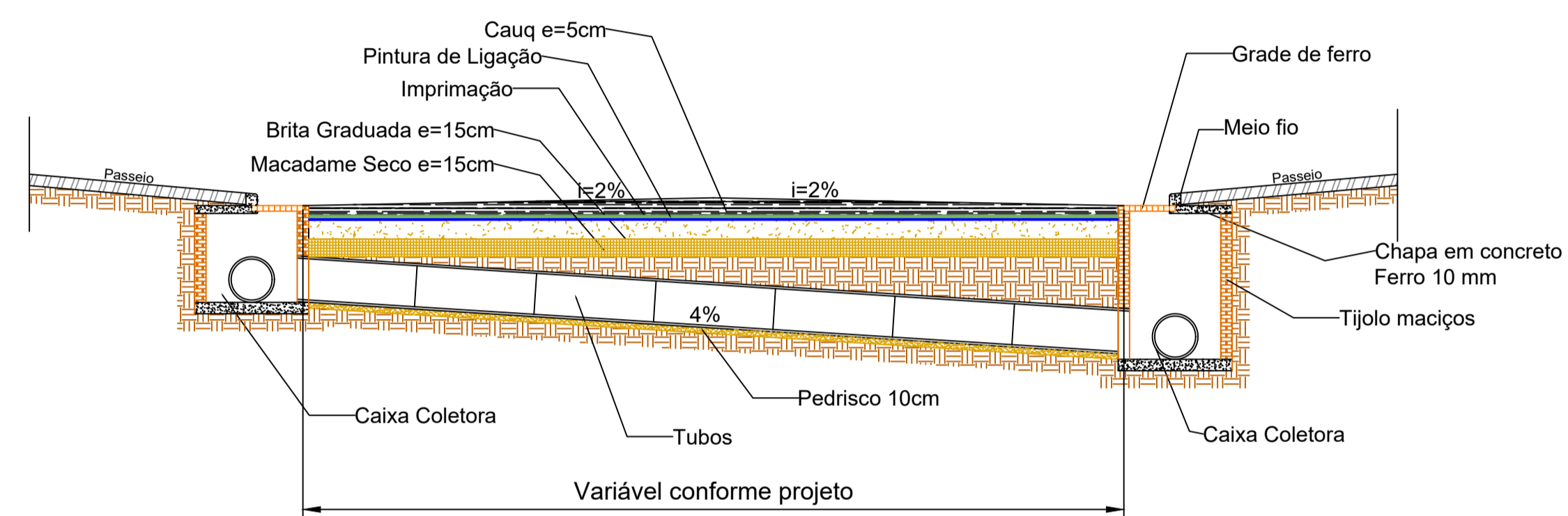
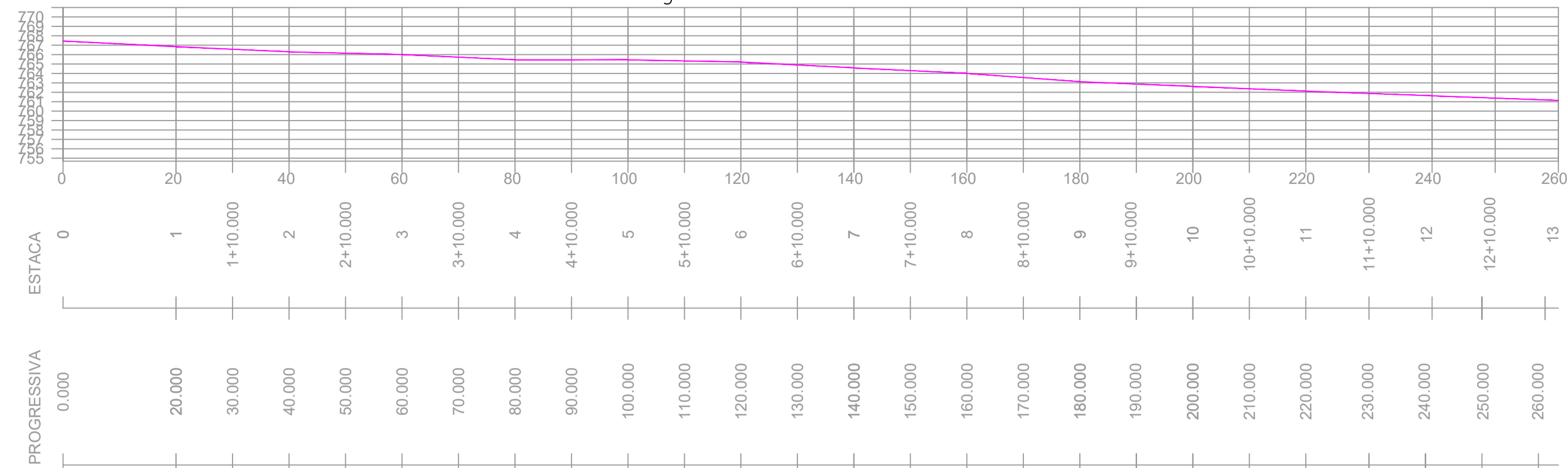


### Convenções

NV9= nome do ponto  
741.148 = Cota de nível

Curvas de Nível com equidistância de 50cm

Perfil Longitudinal Avenida Don Daniel Hostin



PERFIL TRANSVERSAL DETALHE S/ESC

**Legenda**

- Projeto
- Eixo da Pista
- Meio fio
- Hidrografia
- Tubulação Drenagem
- Poste
- Caixa Coletora
- Passeio em Paver - Bloco 35 MPa 20x10cm e = 6cm
- Pavimentação em CAUQ
- Rampa de Acessibilidade
- Rampa de Veículos
- Piso Tátil
- 0 ; 1 ; 2 ... Estacas a cada 20 metros**

ESPAÇO RESERVADO À APROVAÇÃO

ASSOCIAÇÃO DOS MUNICÍPIOS DO PLANALTO SUL DE STA. CATARINA			
MUNICÍPIO: <b>CELSO RAMOS - SC</b>			
PROJETO: <b>PAVIMENTAÇÃO ASFÁLTICA EM CAUQ E PASSEIOS</b>			
LOCAL: <b>AVENIDA DOM DANIEL HOSTIN</b>			
PAVIMENTAÇÃO:	MEIO-FIO:	PASSEIO:	EXTENSÃO:
2.795,00 M <sup>2</sup>	530,00M	795,00 M <sup>2</sup>	260 M
TUBOS Ø 0,40:	TUBOS Ø 0,60:	TUBOS Ø 0,80:	CAIXAS COLETORAS:
333 UN	-	-	14 UN
DATA:	DESENHO:	RESP. TÉCNICO:	
SET/2022	NATHÁ	VOLMAR VINÍCIUS CANÔNICA	
ESCALA:	PRANCHA:	CREA - SC 13.1.1772	
1:750	01-03	ENR. CIVIL	

Direitos autorais reservados, não podendo ser ampliado, reproduzido ou cedido sem autorização do autor - cabendo sanções penais a quem descumprir.

Este projeto só poderá ser utilizado com autorização dos profissionais do AMPLASC